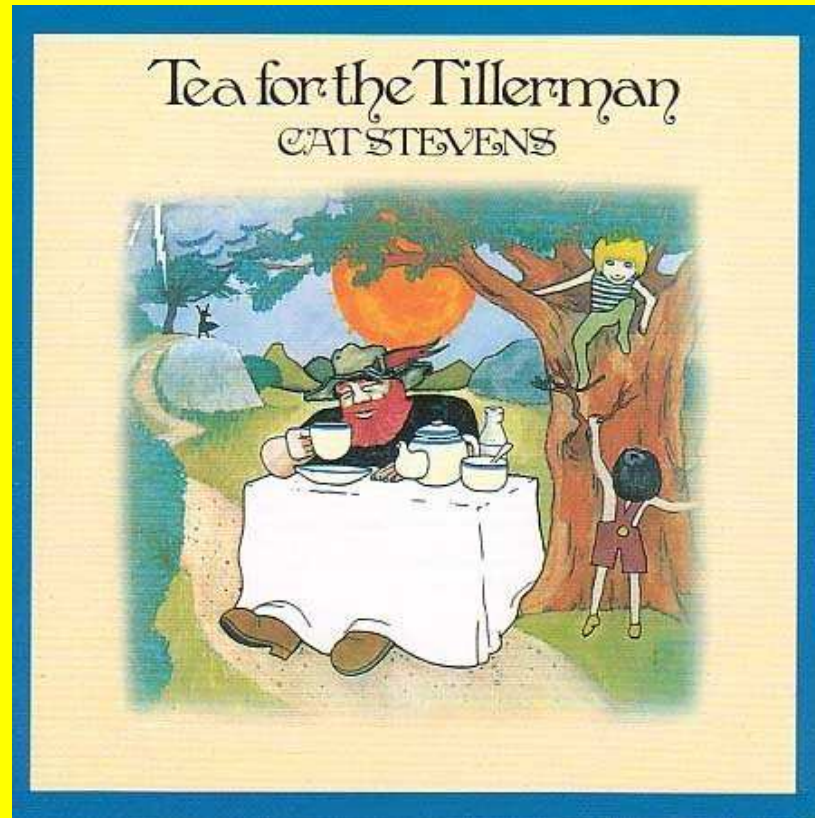


# GOVERNO DEL TERRITORIO



**TERRITORIO RURALE  
E AREE VERDI**

# RUOLO DEL TERRITORIO RURALE:



**LAVORO ED ATTIVITÀ PRODUTTIVE  
+  
PAESAGGIO E AMBIENTE**

## **ALCUNE NOVITA' INTRODOTTE DAL PGT**

**AI PTCP SPETTA IDENTIFICARE GLI “AMBITI DESTINATI ALL’ATTIVITÀ AGRICOLA” E DEFINIRE I CRITERI PER INDIVIDUARE A SCALA COMUNALE LE AREE AGRICOLE, NONCHÉ LE MODALITÀ PER LA LORO VALORIZZAZIONE, USO E TUTELA.**

**AI COMUNI IL COMPITO DI INDIVIDUARE LE AREE TRASFORMABILI, QUELLE NON TRASFORMABILI E QUELLE DA DESTINARE ALL’AGRICOLTURA E STABILIRE LA DISCIPLINA D’USO DELLE STESSE (PIANO DELLE REGOLE).**

**RICONOSCERE TRA I SERVIZI URBANI LA RETE ECOLOGICA E IL VERDE DI CONNESSIONE TRA I SISTEMI INSEDIATIVI E IL SISTEMA RURALE (PIANO DEI SERVIZI).**

# **L.R. 12/05 Art. 2 - comma 3**


**SOSTENIBILITÀ = GARANZIA DI UGUALE  
POSSIBILITÀ DI CRESCITA DEL  
BENESSERE DEI  
CITTADINI E DI SALVAGUARDIA DEI DIRITTI  
DELLE FUTURE GENERAZIONI.**

**SVILUPPO COMUNALE INDIRIZZATO ALLA  
MINIMIZZAZIONE DEL CONSUMO DI SUOLO  
ORIENTANDOSI AD AZIONI  
DI RIQUALIFICAZIONE URBANISTICA,  
PAESISTICA, AMBIENTALE**

**PGT E IL DOCUMENTO DI PIANO**  
**QUADRO CONOSCITIVO DEL**  
**TERRITORIO COMUNALE**



**DETERMINAZIONE DEGLI OBIETTIVI**



**TENENDO CONTO DELLA**  
**RIQUALIFICAZIONE AMBIENTALE E**  
**DELLA MINIMIZZAZIONE DEL**  
**CONSUMO DI SUOLO**



## **L.R. 12/05 - PIANO DEI SERVIZI - ART. 9 - COMMA 1**

**I COMUNI REDIGONO E APPROVANO IL PIANO DEI SERVIZI AL FINE DI ASSICURARE UNA DOTAZIONE GLOBALE DI AREE PER ATTREZZATURE PUBBLICHE E DI INTERESSE PUBBLICO O GENERALE (.....) , LE DOTAZIONI A VERDE, I CORRIDOI ECOLOGICI E IL SISTEMA DEL VERDE DI CONNESSIONE TRA TERRITORIO RURALE E QUELLO EDIFICATO, UNA LORO RAZIONALE DISTRIBUZIONE SUL TERRITORIO COMUNALE, A SUPPORTO DELLE FUNZIONI INSEDIATE E PREVISTE**

---

**RETI ECOLOGICHE: FUNZIONI ECOLOGICHE, CONNETTIVE, PROTETTIVE, DI MIGLIORAMENTO CLIMATICO, PRODUTTIVE, PAESAGGISTICHE, FITODEPURATIVE, MITIGAZIONE INFRASTRUTTURE**

**DUE ASPETTI SONO IN CONTRASTO:**

**1 - PRESA DI COSCIENZA DEI VALORI DEL  
SUOLO AGRICOLO**

**2 - PRESENZA DI FORTI CONFLITTI CON  
ALTRE DESTINAZIONI D'USO**

---

**DATI EUROSTAT: IN ITALIA NELL'ULTIMO  
DECENNIO DEL 2000 LE COSTRUZIONI  
HANNO SOTTRATTO ALL'AGRICOLTURA  
CIRCA 2.800.000 HA DI SUOLO.**

**OGNI ANNO SI CONSUMANO  
100.000 HA DI CAMPAGNA**

# MULTIFUNZIONALITÀ DEL SISTEMA RURALE E DEL VERDE:

**+ ATTIVITA' RICHIESTE:**

**PRODUTTIVA**

**OCCUPAZIONALE**

**ECOLOGICO-AMBIENTALE**

(protezione acqua, aria, suolo, biodiversità)


**PAESAGGISTICA**


**SOCIALE**

(conservazione comunità rurale  
e tutela qualità ambientale)


**PRODUZIONE SERVIZI**

**RICREATIVA-EDUCATIVA**

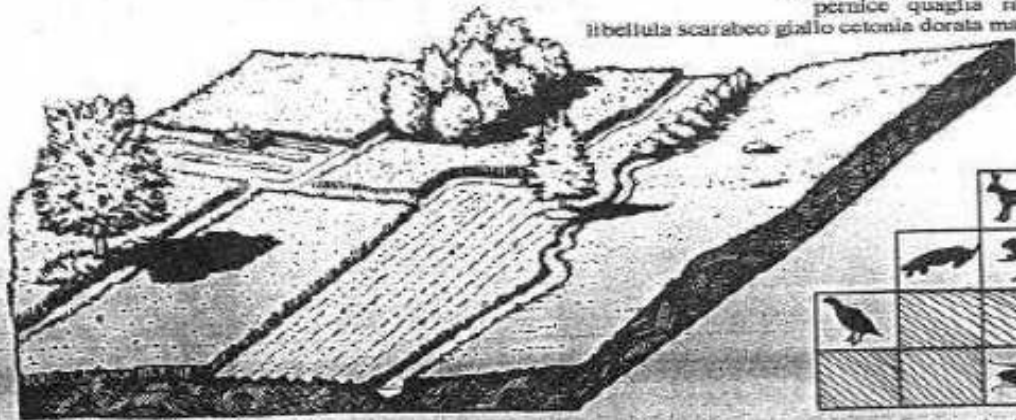




cervo tasso volpe lontra  
lepre faina puzzola ermellino visone




talpa arvicola cicogna bianca poiana gufo reale colombaccio  
pernice quaglia rana rospo colubro lucertola trota  
libellula scarabeo giallo cetonìa dorata maggiolino atalanta calabrone gambero




cervo tasso volpe  
lepre puzzola ermellino



talpa arvicola cicogna bianca poiana  
pernice colubro lucertola trota  
cetonìa dorata maggiolino atalanta calabrone



cervo  
lepre volpe  
ermellino



talpa arvicola poiana

**ANALISI SOCIO – ECONOMICA**  
**COMPARTO AGRICOLO–FORESTALE E AREE VERDI**

**CARTA DELLA CAPACITA'D'USO DEL SUOLO  
(VOCAZIONE D'USO)**

**CARTA DELL'USO REALE DEL SUOLO**

**CARTA DEL VALORE AGRO – FORESTALE  
DEL SUOLO**

**CARTA DELLE RETI ECOLOGICHE**

**CENSIMENTO FORMAZIONI ARBOREO-ARBUSTIVE LINEARI**

**CENSIMENTO ED ANALISI DEL VERDE PUBBLICO COMUNALE**

**ANALISI SOCIO ECONOMICA DEL COMPARTO AGRICOLO**

**REGOLAMENTO DEL VERDE ESISTENTE E DI QUELLO DI  
NUOVA REALIZZAZIONE**

# ANALISI VERDE PUBBLICO

censimento delle aree verdi pubbliche  
censimento del patrimonio arboreo ed  
arbustivo pubblico

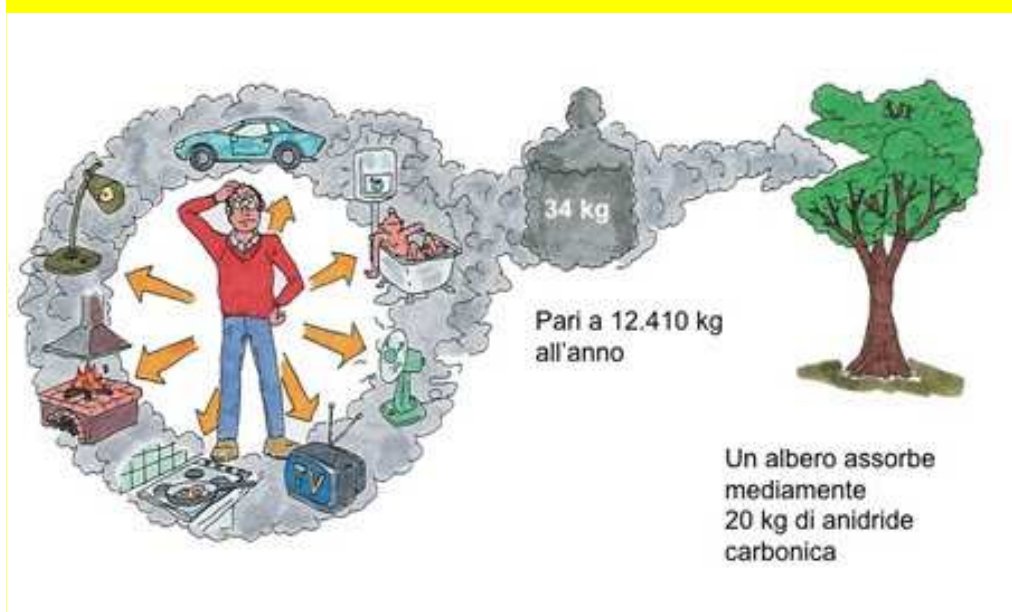
classificazione del verde per tipologia,  
prestazioni, esigenze, usfruibilità  
piani di gestione, manutenzione e  
potenziamento aree verdi

indirizzi per il potenziamento del sistema  
ambientale

regolamento del verde





# .....CURIOSITA'



- EMISSIONI CO2 (UE 2004)**
- AUTO -> 12%*
  - CAMION, AEREI, NAVI -> 14%*
  - INDUSTRIE -> 16%*
  - ABITAZIONI -> 19%*
  - PRODUZ. ENERGIA -> 39%*

**GLI ALBERI DEL FUTURO**  
????????????????????????????????



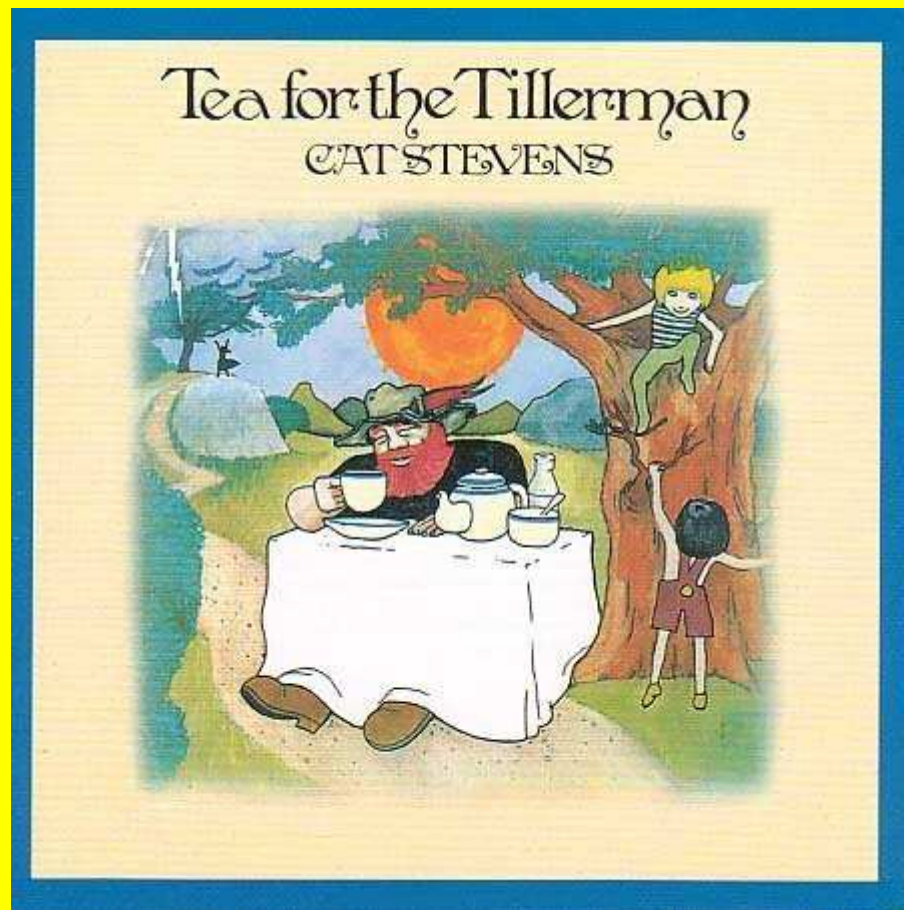
**2650 kg CO<sub>2</sub>/ANNO**  
**PER 10.000 km/ANNO**



**ESISTONO OGGI PERCHE' IERI  
QUALCUNO LI HA MESSI A DIMORA  
..... E NE HA AVUTO CURA**



# DOVE GIOCHERANNO



**I BAMBINI?**